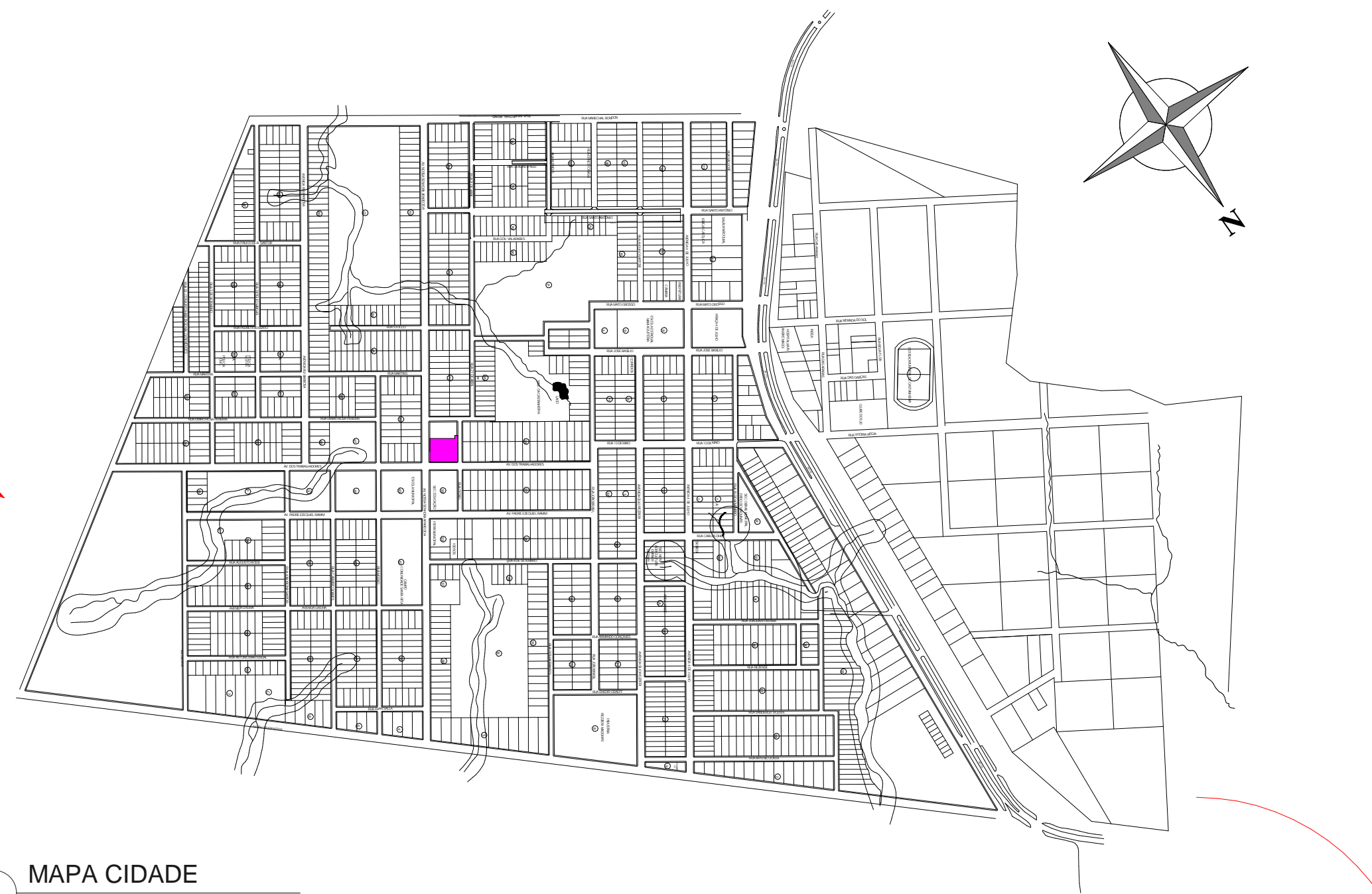


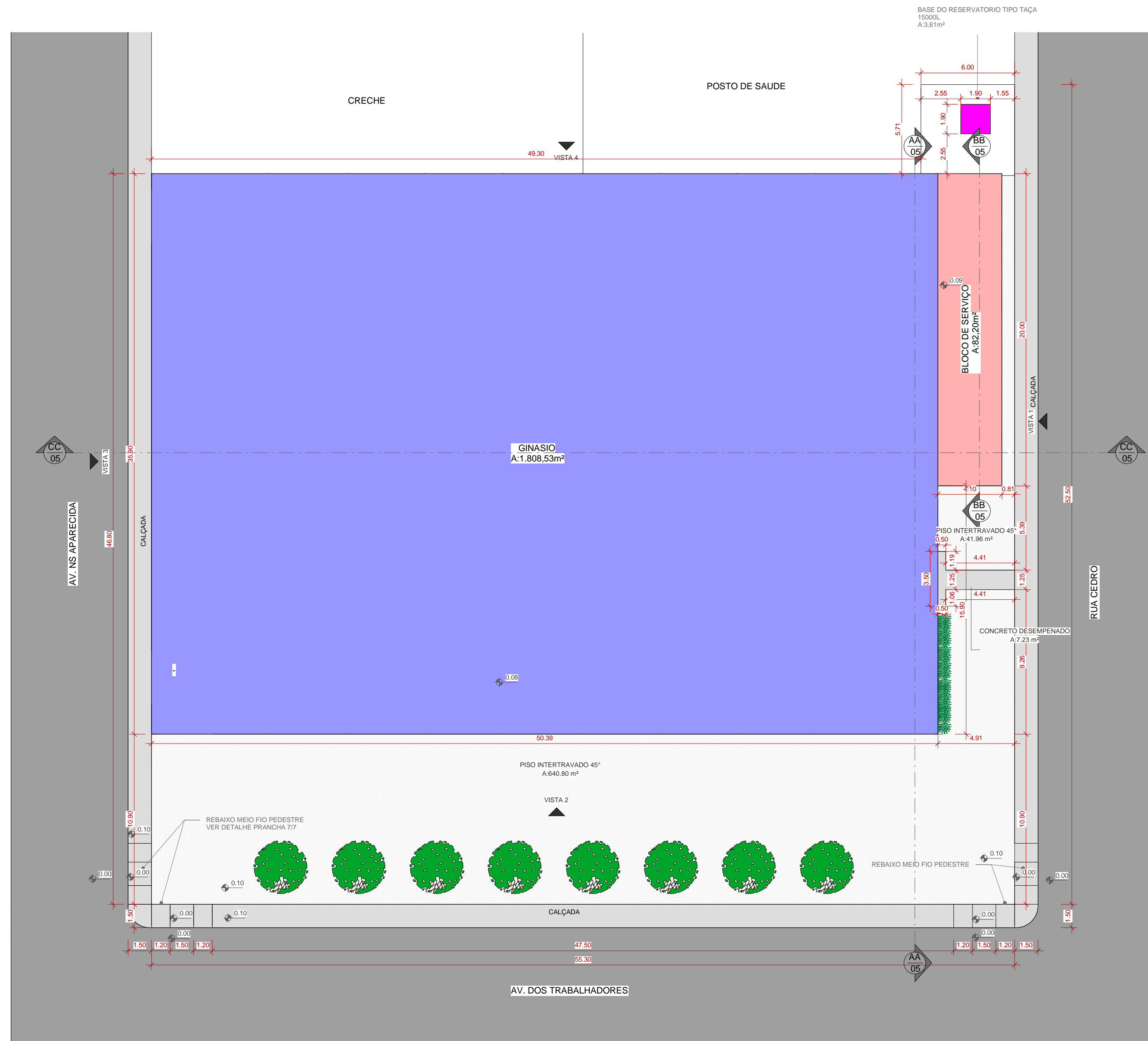
MAPA MATO GROSSO
1 : 50



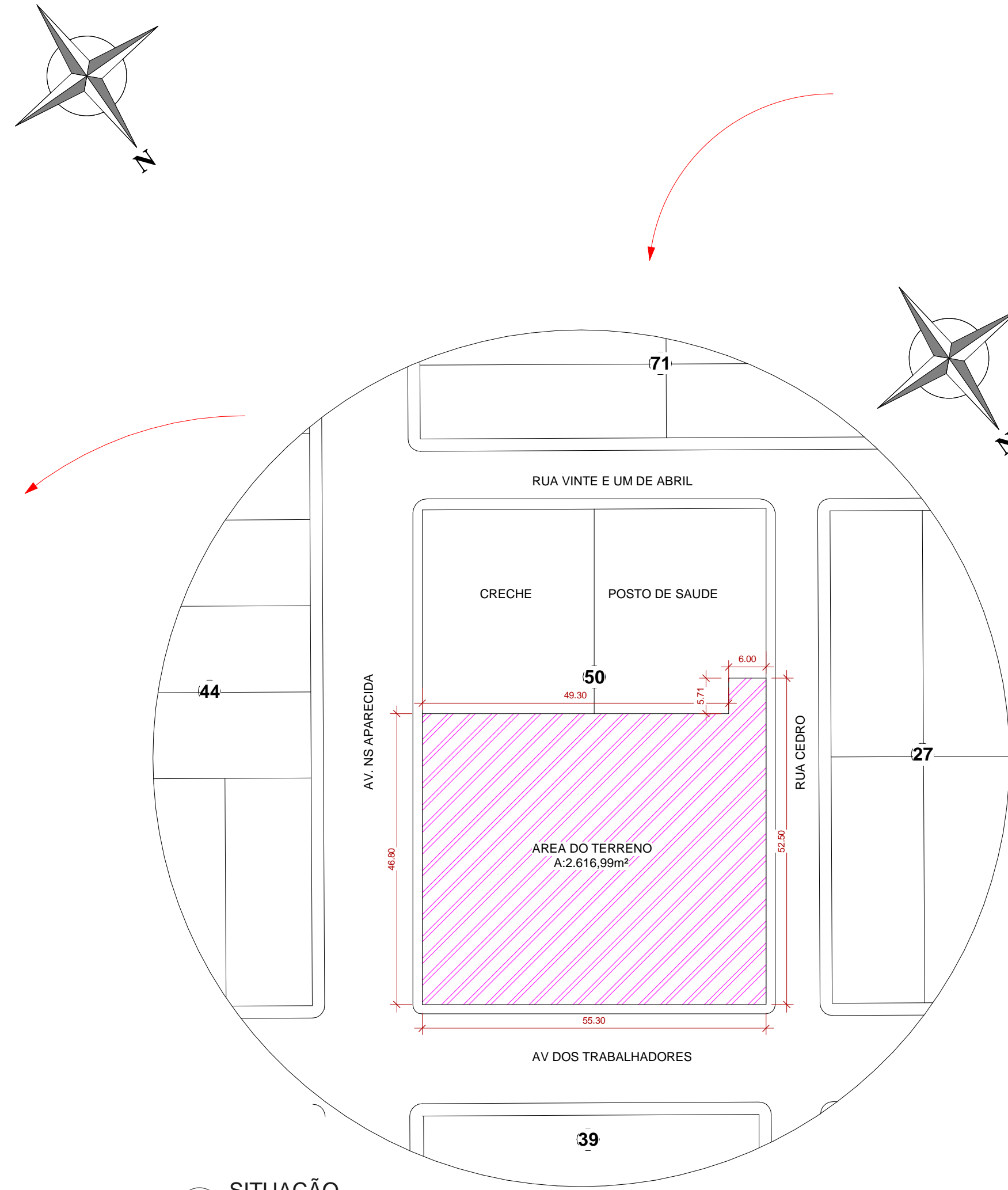
MAPA CIDADE
1 : 10000



VISTA SATÉLITE
1 : 50



1 IMPLANTAÇÃO
1 : 200



SITUAÇÃO
1 : 700

OBS: A QUADRA 50 É DE PROPRIEDADE DA PREFEITURA MUNICIPAL DE CASTANHEIRA SÃO LOTES DESTINADOS PARA EQUIPAMENTOS URBANOS.

OBS:
01 - MEDIDAS DADAS EM METROS (m).
02 - AS COTAS PREVALECEM SOBRE A ESCALA DO DESENHO.
03 - EM CASO DE DÚVIDAS, CONSULTE O AUTOR DO PROJETO.
04 - REPRODUÇÃO SOMENTE COM AUTORIZAÇÃO POR ESCRITO DO AUTOR DO PROJETO. LEI Nº. 9.610 - LEI DO DIREITO AUTORAL.
05 - AS IMAGENS CONTIDAS NESTE PROJETO ARQUITETÔNICO SÃO ILUSTRATIVAS PODENDO SOFRER PEQUENAS ALTERAÇÕES DURANTE A EXECUÇÃO.
06 - PROJETO ELABORADO BASEADO NOS LEVANTAMENTOS FORNECIDOS PELA PREFEITURA MUNICIPAL, SENDO ASSIM DE SUA TOTAL RESPONSABILIDADE AS INFORMAÇÕES FORNECIDAS E A COBRANÇA DO REGISTRO DE RESPONSABILIDADE TÉCNICA- RRT DOS RESPONSÁVEIS EXISTENTES.

CARIMBO DE APROVAÇÃO:

ASSOCIAÇÃO MATO-GROSSENSE DOS MUNICÍPIOS
COORDENAÇÃO DE PROJETOS
SITE: www.amm.org.br
E-MAIL: centraldeprojetosamm@gmail.com
ADM. NEURILAN FRAGA

AMM Associação Mato-grossense dos Municípios
Agap Associação dos Municípios do Estado de Mato Grosso

TIPO DE OBRA:	INSTITUCIONAL	MODALIDADE:	CONSTRUÇÃO
OBRA:	CONSTRUÇÃO DE GINÁSIO POLIESPORTIVO		
PROPRIETÁRIO/ CNPJ:	PREFEITURA MUNICIPAL DE CASTANHEIRA CNPJ: 24.772.154/0001-60		
ENDEREÇO:	AV DOS TRABALHADORES, BAIRRO SANTA RITA,S/N. 78345-000, CASTANHEIRA-MT		
AUTOR DO PROJETO/ CREA/CAU:	THIAGO MATHEUS DA SILVA AMORIM ARQUITETO E URBANISTA		
RESPONSÁVEL TÉCNICO P/ OBRA:	A FORÇA VEM DOS MUNICÍPIOS		

PROJETO BÁSICO ARQUITETÔNICO

ASSUNTO:
SITUAÇÃO E IMPLANTAÇÃO

Coordenadas Geográficas:	11° 8'27.83"S 58°36'25.50"O	QUADRO DE ÁREAS
DATA DE ENTREGA:	08/12/2021 11:08:25	ÁREA TOTAL DO TERRENO: 2.616,99m²
REVISÃO:	00	ÁREA TOTAL CONSTRUÍDA: 1.848,67m²
ESCALA:	Como indicado	ÁREA TOTAL DE COBERTURA: 1.848,67m²
RRT: XXXXXXXX	DESENHO:	ÁREA TOTAL IMPERMEÁVEL: 2.616,99m²
		ÁREA TOTAL PERMEÁVEL: 00m²

ARQ
FOLHA Nº
01 / 07