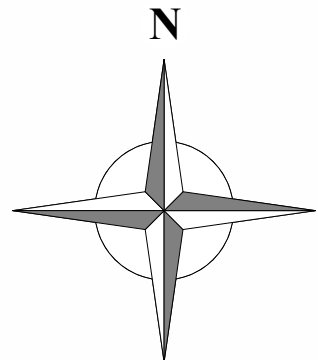
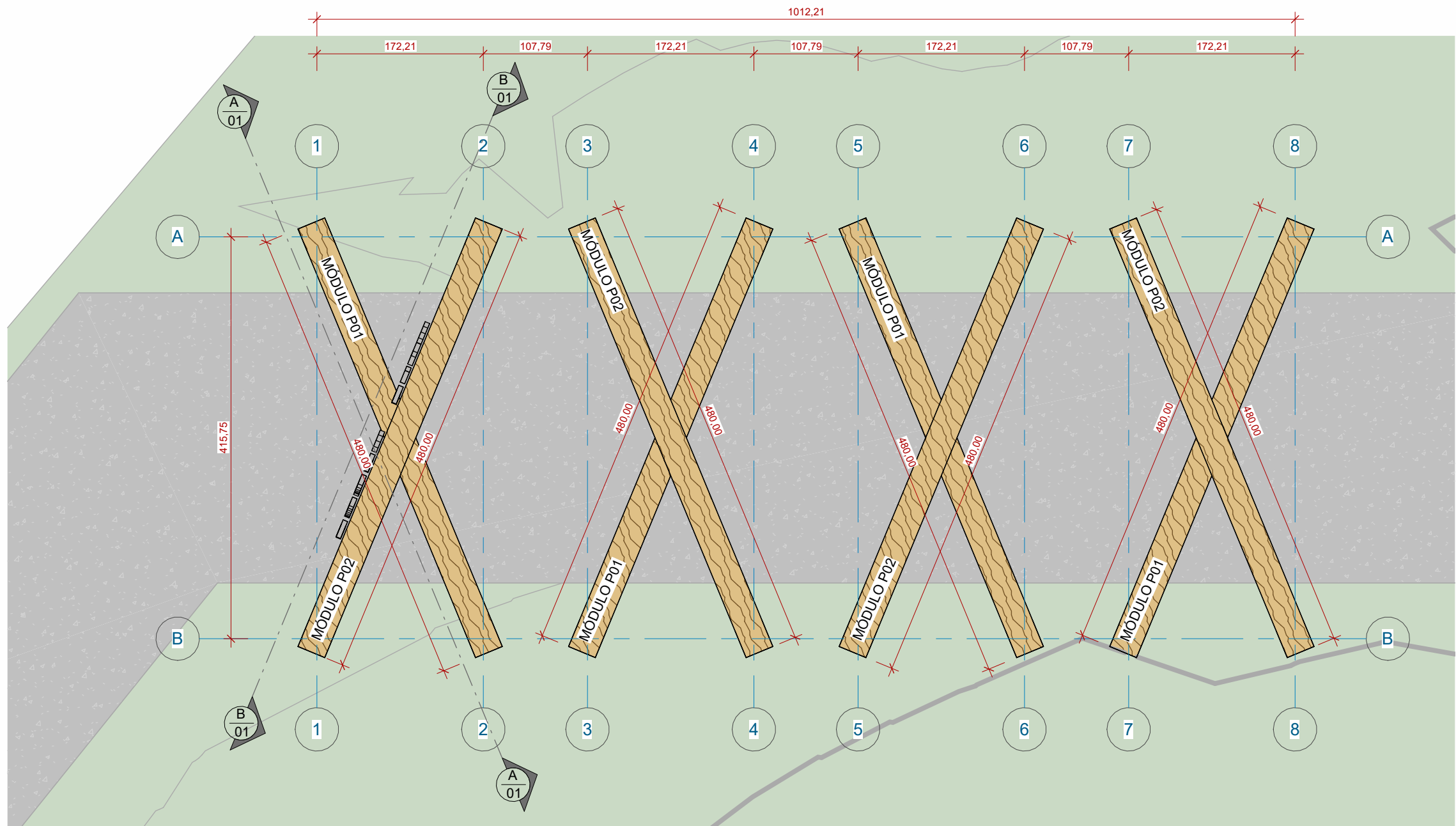


IMAGEM SATÉLITE  
1 : 50



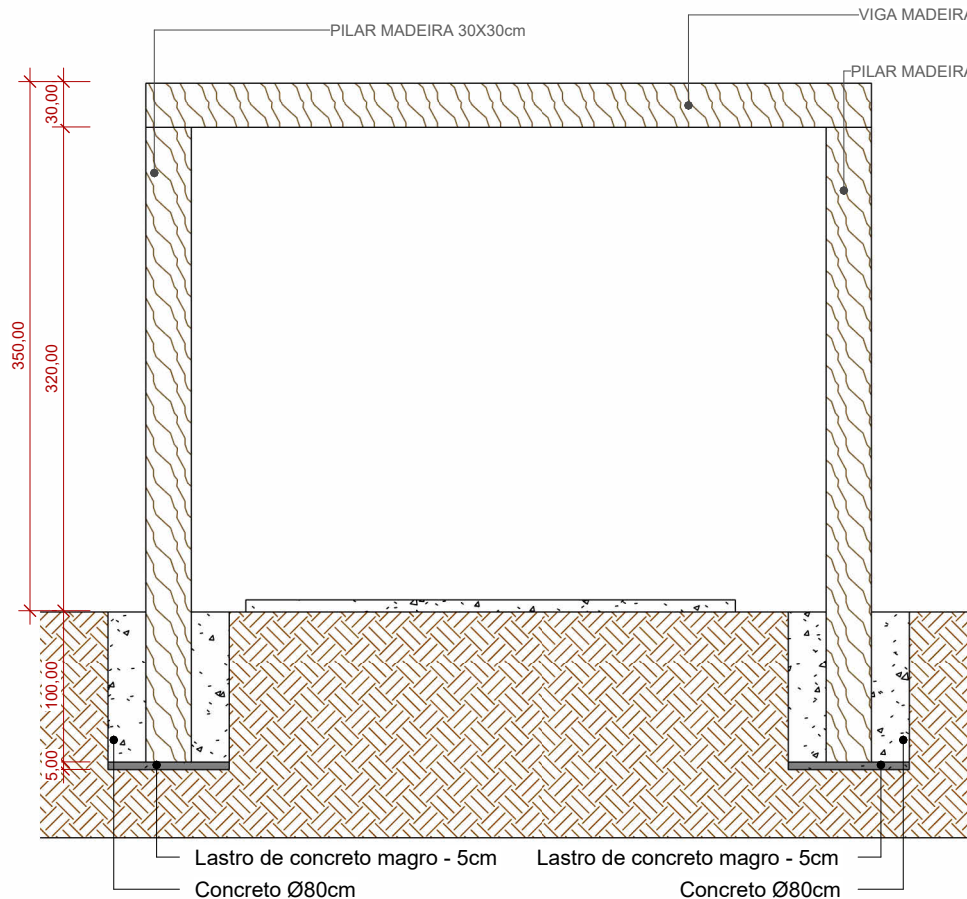
2 PLANTA BAIXA  
1 : 50



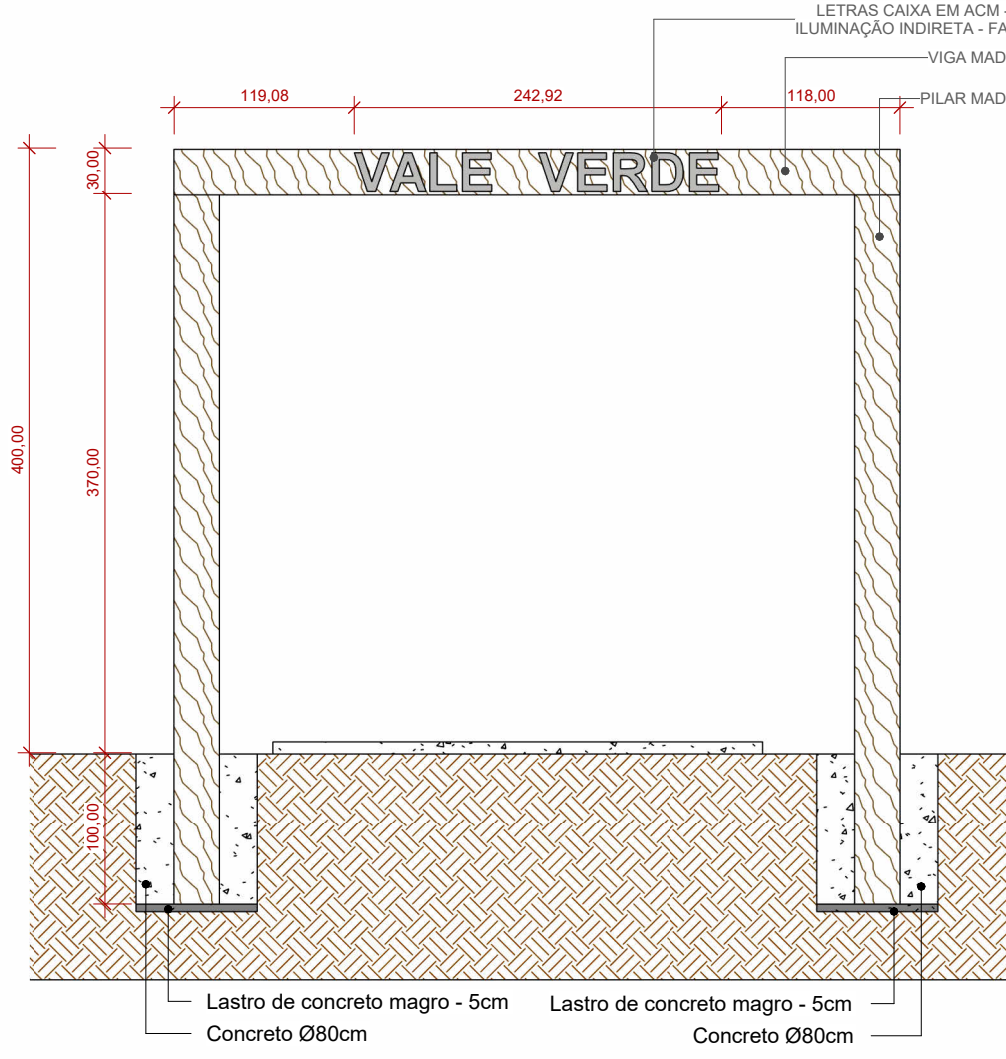
3 PLANTA DE COBERTURA  
1 : 50




4 CORTE AA - MÓDULO P01  
1 : 50



5 CORTE BB - MÓDULO P02  
1 : 50



6 ISOMÉTRICA



QUANTITATIVO DE MATERIAIS E SERVIÇOS			
	MÓDULO P01	MÓDULO P02	TOTAL
Quantidade	4	4	-
Seção (cm)	30X30	30X30	-
Comprimento (m)	13,2	14,2	27,4
Volume total madeira (m³)	4,752	5,112	9,86
Lastro de concreto (m²)	4,02	4,02	8,04
Volume de Escavação (m³)	4,22	4,22	8,44
Volume de Concreto (m³)	3,30	3,30	6,6

NOTAS:  
1 - MEDIDAS DADAS EM METROS (m).  
2 - AS COTAS PREVALECEM SOBRE A ESCALA DO DESENHO.  
3 - EM CASO DE DÚVIDAS, CONSULTE O AUTOR DO PROJETO.  
4 - REPRODUÇÃO SOMENTE COM AUTORIZAÇÃO POR ESCRITO DO AUTOR DO PROJETO, LEI Nº 9.610 - LEI DO DIREITO AUTOREAL.  
5 - AS IMAGENS CONTIDAS NESTE PROJETO ARQUITETÔNICO SÃO ILUSTRATIVAS PODENDO SOFRER ALTERAÇÕES DURANTE A EXECUÇÃO.  
6 - O PROJETO FOI DESENVOLVIDO A PARTIR DE INFORMAÇÕES ENCAMINHADAS PELO MUNICÍPIO, SENDO DESTA A RESPONSABILIDADE QUANTO AS ARTS DOS PROFISSIONAIS ENVOLVIDOS.  
7 - O MUNICÍPIO NÃO APRESENTOU LEVANTAMENTO PLANALTIMÉTRICO DA ÁREA, BEM COMO A LOCAÇÃO DE CALÇADAS, RAMPAS ACESSÍVEIS, LOCAÇÃO DE ÁRVORES, OU OUTRA EDIFICAÇÃO EXISTENTE QUE POSSA INTERFERIR NA IMPLANTAÇÃO DO PROJETO EM QUESTÃO.  
8 - CALÇADAS E RAMPAS REPRESENTADAS EM CARÁTER ILUSTRATIVO, DEVENDO O RESPONSÁVEL PELA EXECUÇÃO E FISCALIZAÇÃO A CONFERÊNCIA DO ATENDIMENTO DAS NORMAS DE ACESSIBILIDADE.

CARIMBO DE APROVAÇÃO:

**ASSOCIAÇÃO MATO-GROSSENSE DOS MUNICÍPIOS**  
**COORDENAÇÃO DE PROJETOS**  
SITE: [www.amm.org.br](http://www.amm.org.br)  
E-MAIL: [centraldeprojetosamm@gmail.com](mailto:centraldeprojetosamm@gmail.com)

**LEONARDO TADEU BORTOLIN**

<b>TIPO DE OBRA:</b>	INSTITUCIONAL	<b>MODALIDADE:</b>	CONSTRUÇÃO
<b>OBRA:</b>	PÓRTICO DE ENTRADA DO VALE-VERDE		
<b>PROPRIETÁRIO/ CNPJ:</b>	PREFEITURA MUNICIPAL DE CASTANHEIRA CNPJ: 24.772.154/0001-60		
<b>ENDEREÇO:</b>	RUA ANTÔNIO C. CASTRO, SANTO ANTÔNIO, CASTANHEIRA - MT / CEP: 78345-000		
<b>AUTOR DO PROJETO: CREA/CAU:</b>	<b>MARCOS JHONNY DE OLIVEIRA</b> ARQUITETO E URBANISTA CAU: A118024-1		
<b>RESPONSÁVEL TÉCNICO P/ OBRA:</b>			

**PROJETO BÁSICO ARQUITETÔNICO**

ASSUNTO: SITUAÇÃO SATÉLITE / PLANTA DE IMPLANTAÇÃO / PLANTA BAIXA / PLANTA DE COBERTURA / CORTES / ISOMÉTRICA / IMAGENS

	COORD. GEOGRÁFICAS:		QUADRO DE ÁREAS	
DATA DE ENTREGA: 09/07/2024 14:32:51			ÁREA TERRENO:.....	21.320,54 m²
			ÁREA CONSTRUÍDA:.....	43,94m²
REVISÃO: 00				
ESCALA: Como indicado				
RRT: XXXXXXXX	DESENHO:			

ARQ

FOLHA Nº

01 / 01

**ARQ**  
FOLHA Nº  
**01**  
01